

Informations de courses - week-end O'Champagne 2024

Nous sommes ravis de vous accueillir ce week-end 100% marnais pour notre week-end O'Champagne, manche du Challenge des O'week-ends.

A votre arrivée sur votre première course, nous demandons à **chaque responsable de club de passer à l'accueil** afin de confirmer la présence de ses licenciés ou nous informer des absences. Les clubs de la LGECO seront facturés après courses, les autres sont invités à régler sur place si ce n'est pas fait (et à défaut vous recevrez la facture).

Les personnes qui ne disposent pas de leur propre pointeur électronique (SI) devront passer à la GEC (gestion électronique de course) afin de s'en procurer un (pièce d'identité en caution).

Horaires-départs

Pour toutes les courses, les **horaires** sont à prendre en ligne depuis mercredi, les **plannings** seront **déconnectés samedi matin** et affichés sur les sites de course pour que les retardataires puissent les renseigner et permettront de pointer les entrées en sas départ.

Cela ne concerne pas les circuits loisir et familles qui prendront leur départ librement.

Pour les circuits chronométrés de vert à violet, avec horaires prédéfinis, **sas départ classique (au boitier)**. Merci de vous présenter au départ avec quelques minutes d'avance. Pensez à effacer et contrôler avant de rentrer dans le 1^{er} sas.

Un départ « Loisir », parallèle au premier sera organisé pour les participants « loisir » qui bénéficieront d'une remise de la carte en main propre et de quelques explications s'ils le souhaitent.

Votre course

Toutes les bases seront en **Air+** (sans contact si équipé d'une puce compatible) sauf les boitiers départ. Pour tous les postes, vous trouverez un piquet ou un tréteau avec une toile et un boitier électronique. Une pince pour valider le passage au poste sur votre carte sera présente en cas de dysfonctionnement du boitier ou de la SIAC.

Les **cartes** ne seront pas récupérées à l'arrivée mais évidemment on compte sur vous pour ne pas commenter votre parcours avec ceux qui n'ont pas encore couru.

Nous aurons de l'eau mais pas de gobelets, donc prévoyez vos gourdes ou écocupes svp. Attention pas de remplissage de grosses gourdes à Verzy afin de partager l'eau entre tous les arrivants.

A Verzy, les résultats seront imprimés sur place et mis en ligne en fin de journée. Pour les autres courses, les résultats seront consultables en direct sur [Helga](#)

Buvette

Elle sera assurée sur les courses du dimanche. Bières, softs, sandwiches...

Les sites de courses n'offrent pas toujours des **poubelles** alors nous vous remercions de récupérer vos déchets. (Verzy surtout).

Challenge O'week-ends

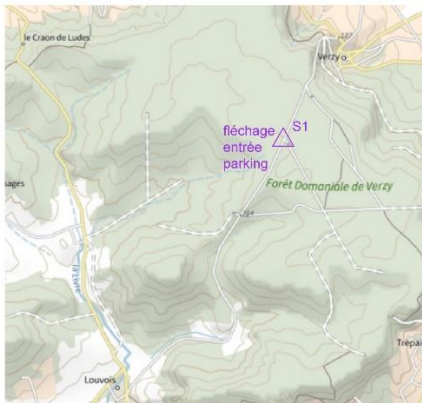
Quel que soit le circuit choisi vous marquerez des points. En effet, la base de calcul sera les points CN sur le circuit.

Moyenne distance samedi après-midi à Verzy

Tout d'abord sachez que c'est une **zone quasiment blanche** au niveau du parking et dans un rayon de 800 m. **Si vous deviez nous contacter samedi matin/après-midi, un SMS signé serait la meilleure solution.**

Fléchage sur la RD 34 pour l'entrée du parking. Coordonnées 49.13541 , 4.150913

.Ne laissez pas d'effets de valeur visibles dans la voiture svp



Parking – accueil-GEC : 50 m

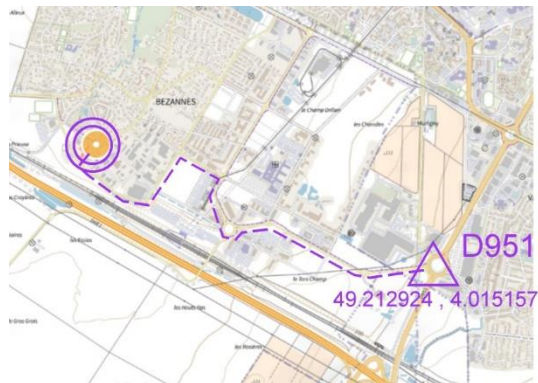
Accueil-départ : 400 m

Arrivée – accueil-GEC : 100m

Sprint nocturne à Bezannes

Pour rejoindre l'accueil, itinéraire très vivement conseillé :

En venant de Reims ou Epernay, sur la RD951, au rond-point (49.212924 , 4.015157) prendre direction Bezannes-Gare TGV



Fléchage pour accès parking rue Source de Muire, 51430 Bezannes (49.219472 , 3.987481).

Nous comptons sur votre fair-play : ne pas vous promener dans Bezannes avant de courir.

L'accueil s'effectuera dans la salle municipale voisine de la Mairie de Bezannes.

Accueil-parking-départ-arrivée : 50 à 100 m

Il ne sera pas possible de rester de nuit sur le parking.

Sprint et moyenne distance dimanche matin à Ay

Bienvenue à Aÿ ! Aÿ est un bourg de renommée mondiale, petite ville de caractère ! Vous allez parcourir son territoire, n'hésitez pas à le découvrir !

N^{os} d'urgence en cas de problème pendant la course :

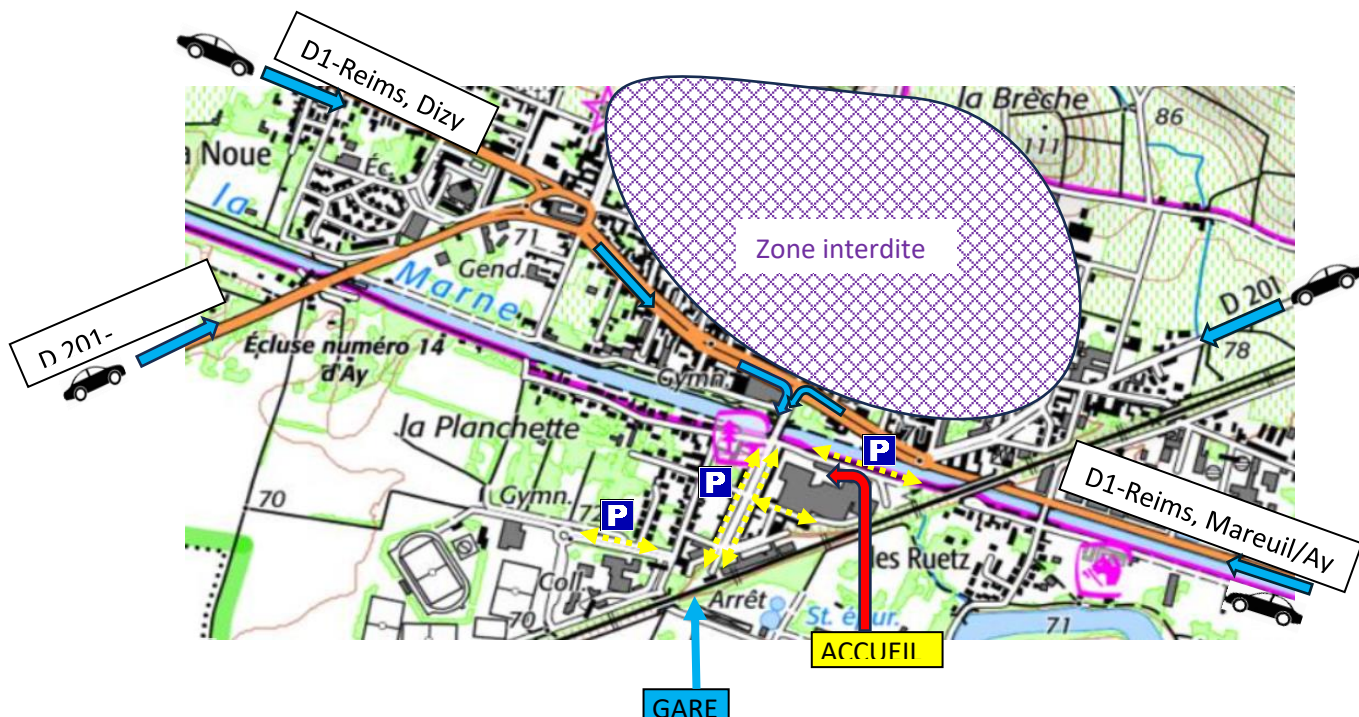
Téléphone : 06 84 92 40 26 / 06 89 71 21 02 / Urgences : 15

Accès

Pour arriver, d'Épernay, Reims, Chalons-en-Champagne, longer Aÿ par le boulevard Sud.

Toute la commune est en zone interdite avant et pendant les courses.

Parking (flèches jaune) après le pont du canal jusqu'à la gare (On peut venir en train !!!)



Parking Plusieurs possibilités près de l'accueil, Avenue Victor Hugo entre le canal et la gare, le long du canal rue de l'Industrie, rue du Vivier et esplanade Pompidou. Éviter Avenue Victor Hugo pour les gros camping-cars.

Les camping-cars peuvent passer la nuit vers le collège, esplanade Pompidou, ou ailleurs, le long du canal après l'accueil (1 ou 2), rue du vivier, parking des Rinsillons à Hautvillers (entre Bezannes et Aÿ).

SPRINT ET MD

2 Courses enchaînées : Vous devez faire le sprint (CN) en premier.

Carte : CAP Orientation Nouvelle carte 2024

A votre arrivée du sprint, n'oubliez pas d'aller à l'accueil vider votre doigt avant votre départ à la MD.

Accueil : A partir de 9 h, rue de l'Industrie à la citadelle, près des parkings, fléchage

49,051195, 4,003206 . Possibilité de déposer vos affaires. Il vous sera demandé de bien vouloir ôter vos chaussures pour entrer après la course.

Départ Sprint à partir de 9h30, MD à partir de 10 h. Tenez compte de la durée de votre parcours Sprint et passage GEC entre les deux pour votre horaire MD. Attention Atelier départ avec départ sprint et départ MD mitoyens, vérifiez que vous êtes dans la bonne file svp !

Consignes de course

Le sprint se déroule dans le bourg et la MD en partie dans les vignes.

Les vignes sont des parcelles privées. Même si elles ne sont pas couvertes de violine, vous ne devez pas les traverser et encore moins franchir les lignes ! Vous ne pouvez emprunter que les sentes représentées sur la carte et les chemins.

Dans le bourg, **vous êtes soumis aux règles du code de la route** : Vous n'êtes pas prioritaires. Courez sur le trottoir si possible. Soyez vigilants aux traversées de rues, empruntez les passages piétons. Certaines rues sont étroites, restez prudents et courtois ! Respectez les usagers motorisés ou piétons. Centre et zone de l'Eglise peuvent avoir un peu plus de trafic.

Respectez les espaces verts et les propriétés privées.

La commune d'Aÿ nous accueille, laissons une belle image de notre sport !

Parcours Sprint	Longueur	Long. additionnelle	Dénivelé utilisé	Nombre de contrôles
	[km]	[km]	[m]	
Orange 1-H	2,56	0,86	25	17
Orange 2-D	1,95	0,62	15	15
Orange 3	1,72	0,44	15	13
Jaune	1,80	0,48	10	14
Bleu	1,06	0,28	10	13
Jaune loisir	1,62	0,44	10	14

Parcours MD	Longueur	Long. additionnelle	Dénivelé utilisé	Nombre de contrôles
	[km]	[km]	[m]	
Orange Long	4,62	1,31	95	23
Orange Moyen	3,53	0,95	100	17
Orange Court	2,58	0,41	70	16
Jaune	2,67	0,72	80	15
Bleu	1,64	0,28	45	12
Jaune loisir	3,01	0,63	65	16

Bonnes courses !

Pour toute info non publiée ici référez-vous svp au site www.asosillery.fr et aux annonces de courses.